

LEGENDA:

- 27 Vytyčovaný bod SO 11-20-01 Rekonstrukce mostu v km 518,498  
PRO VYTYČENÍ BUDE POUŽITA PLATNÁ VYTYČOVACÍ SÍŤ  
PŘESNOST VYTYČENÍ DLE ČSN 730420-1 A 730420-2

Rekonstrukce mostů v km 518,498 a 518,962  
TÚ Praha Masarykovo n. - Děčín hl. n.

Detail A - most  
SO 11-20-01 Rekonstrukce mostu v km 518,498

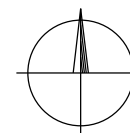
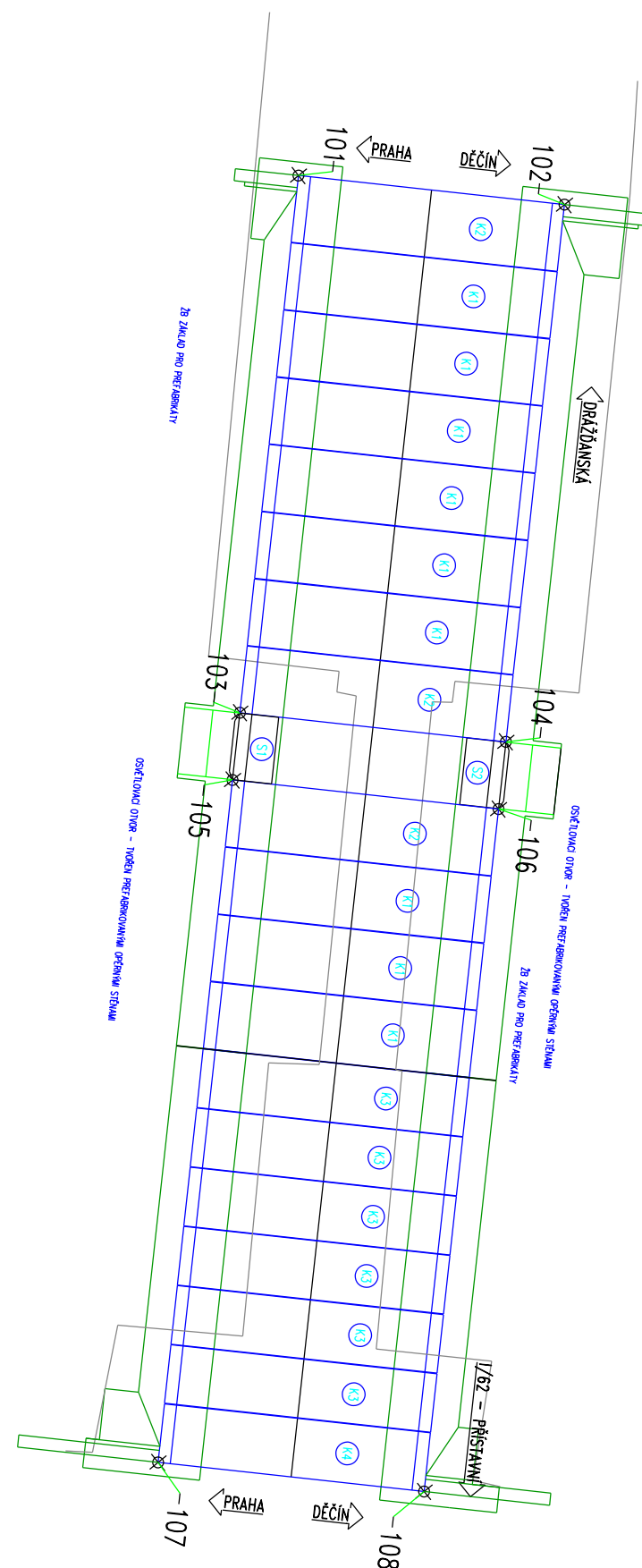
N.1.5.4.2 - KOORDINAČNÍ VYTYČOVACÍ VÝKRES

Zpracoval: Geodézie Krkonoše s.r.o.  
512 46 Harrachov 599

Souřadnicový systém: S-JTSK  
Výškový systém: Bpv

Katastrální území: Krásné Březno

Datum: 05/2022  
Stupeň: DUSP+PDPS



LEGENDA:

✱ Vytyčovaný bod SO 11-20-01 Rekonstrukce mostu v km 518,498

PRO VYTYČENÍ BUDE POUŽITA PLATNÁ VYTYČOVACÍ SÍŤ  
PŘESNOST VYTYČENÍ DLE ČSN 730420-1 A 730420-2

Rekonstrukce mostů v km 518,498 a 518,962  
TÚ Praha Masarykovo n. - Děčín hl. n.

Detail A - prefabrikáty  
SO 11-20-01 Rekonstrukce mostu v km 518,498

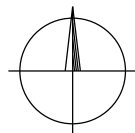
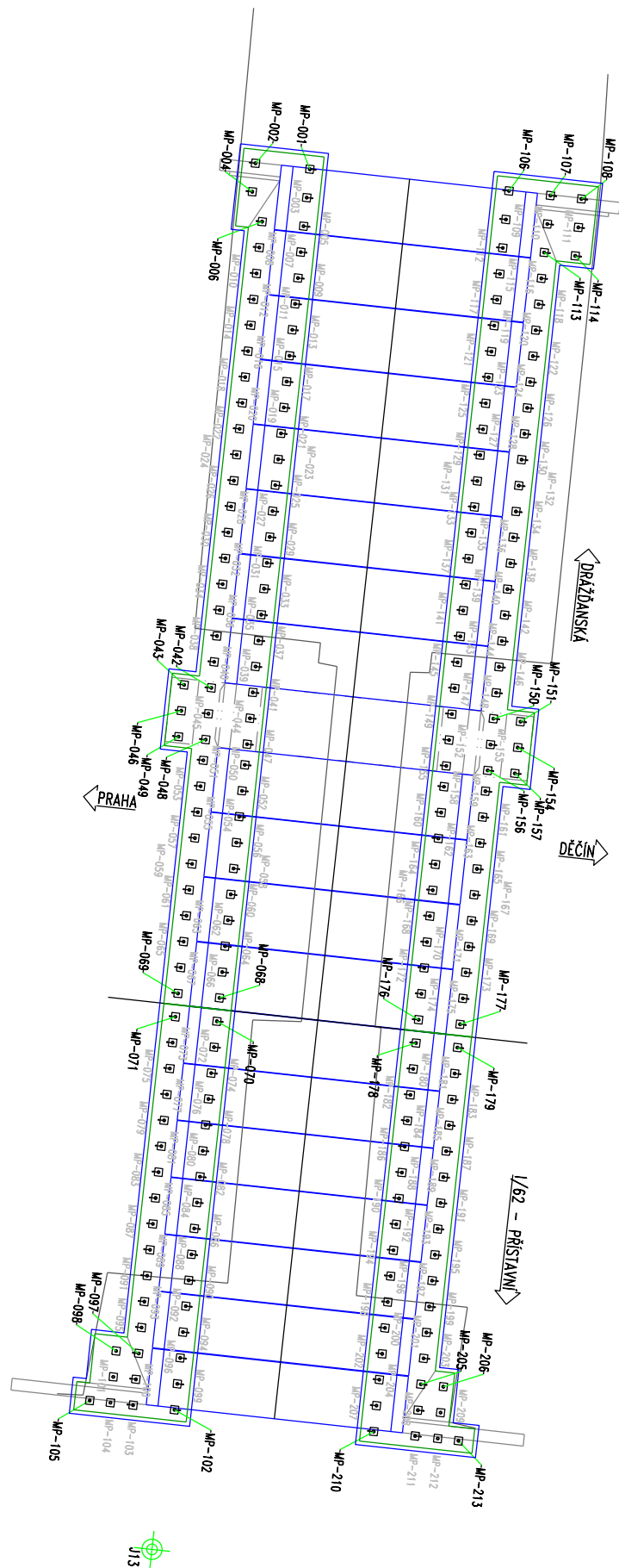
#### N.1.5.4.2 - KOORDINAČNÍ VYTYČOVACÍ VÝKRES

Zpracoval: Geodézie Krkonoše s.r.o.  
512 46 Harrachov 599

Souřadnicový systém:	S-JTSK
Výškový systém:	Bpv

Katastrální území: Krásné Březno

Datum:	05/2022
Stupeň:	DUSP+PDPS



LEGENDA:

MP-213 ✖ Vytyčovaný bod SO 11-20-01 Rekonstrukce mostu v km 518,498  
PRO VYTYČENÍ BUDE POUŽITA PLATNÁ VYTYČOVACÍ SÍŤ  
PŘESNOST VYTYČENÍ DLE ČSN 730420-1 A 730420-2

Rekonstrukce mostů v km 518,498 a 518,962  
TÚ Praha Masarykovo n. - Děčín hl. n.

Detail A - mikropiloty  
SO 11-20-01 Rekonstrukce mostu v km 518,498

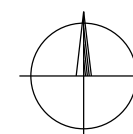
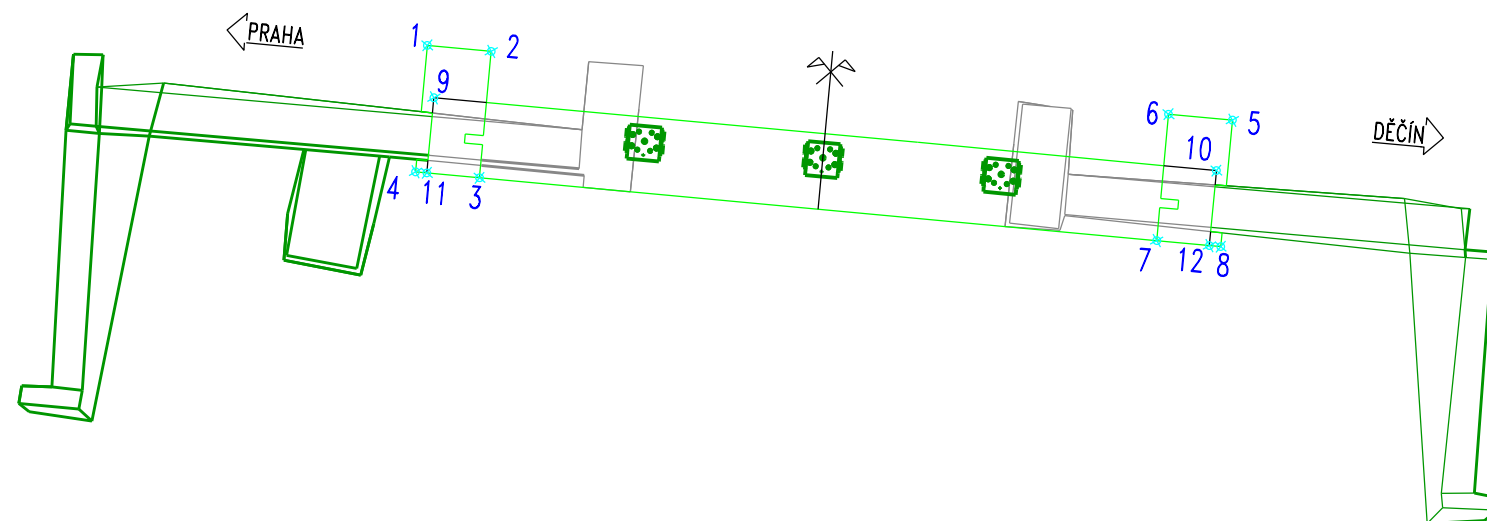
N.1.5.4.2 - KOORDINAČNÍ VYTYČOVACÍ VÝKRES

Zpracoval: Geodézie Krkonoše s.r.o.  
512 46 Harrachov 599

Souřadnicový systém: S-JTSK  
Výškový systém: Bpv

Katastrální území: Krásné Březno

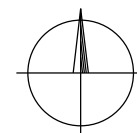

Datum: 05/2022  
Stupeň: DUSP+PDPS



LEGENDA:

7\* Vytýčovaný bod SO 11-23-01 Úprava hrzení stěny PPO v km 518,498  
PRO VYTÝČENÍ BUDE POUŽITA PLATNÁ VYTÝČOVACÍ SÍŤ  
PŘESNOST VYTÝČENÍ DLE ČSN 730420-1 A 730420-2

Rekonstrukce mostů v km 518,498 a 518,962 TÚ Praha Masarykovo n. - Děčín hl. n.		Zpracoval: Geodézie Krkonoše s.r.o. 512 46 Harrachov 599	
Detail A - PPO SO 11-23-01 Úprava hrzení stěny PPO v km 518,498		Souřadnicový systém: S-JTSK Výškový systém: Bpv	Katastrální území: Krásné Březno
N.1.5.4.2 - KOORDINAČNÍ VYTÝČOVACÍ VÝKRES		Datum: 05/2022 Stupeň: DUSP+PDPS	



LEGENDA:

- Síť SO 11-30-06 Veřejné osvětlení komunikace v podjezdu
- Síť SO 11-30-05 Přeložka SEK - CETIN a.s.
- 2027 Vytyčovaný bod SO 11-30-05 a SO 11-30-06

PRO VYTYČENÍ BUDE POUŽITA PLATNÁ VYTYČOVACÍ SÍŤ  
PŘESNOST VYTYČENÍ DLE ČSN 730420-1 A 730420-2

Rekonstrukce mostů v km 518,498 a 518,962  
TÚ Praha Masarykovo n. - Děčín hl. n.

Detail A - inž. sítě  
SO 11-30-05 Přeložka SEK - CETIN a.s.  
SO 11-30-06 Veřejné osvětlení komunikace v podjezdu

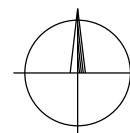
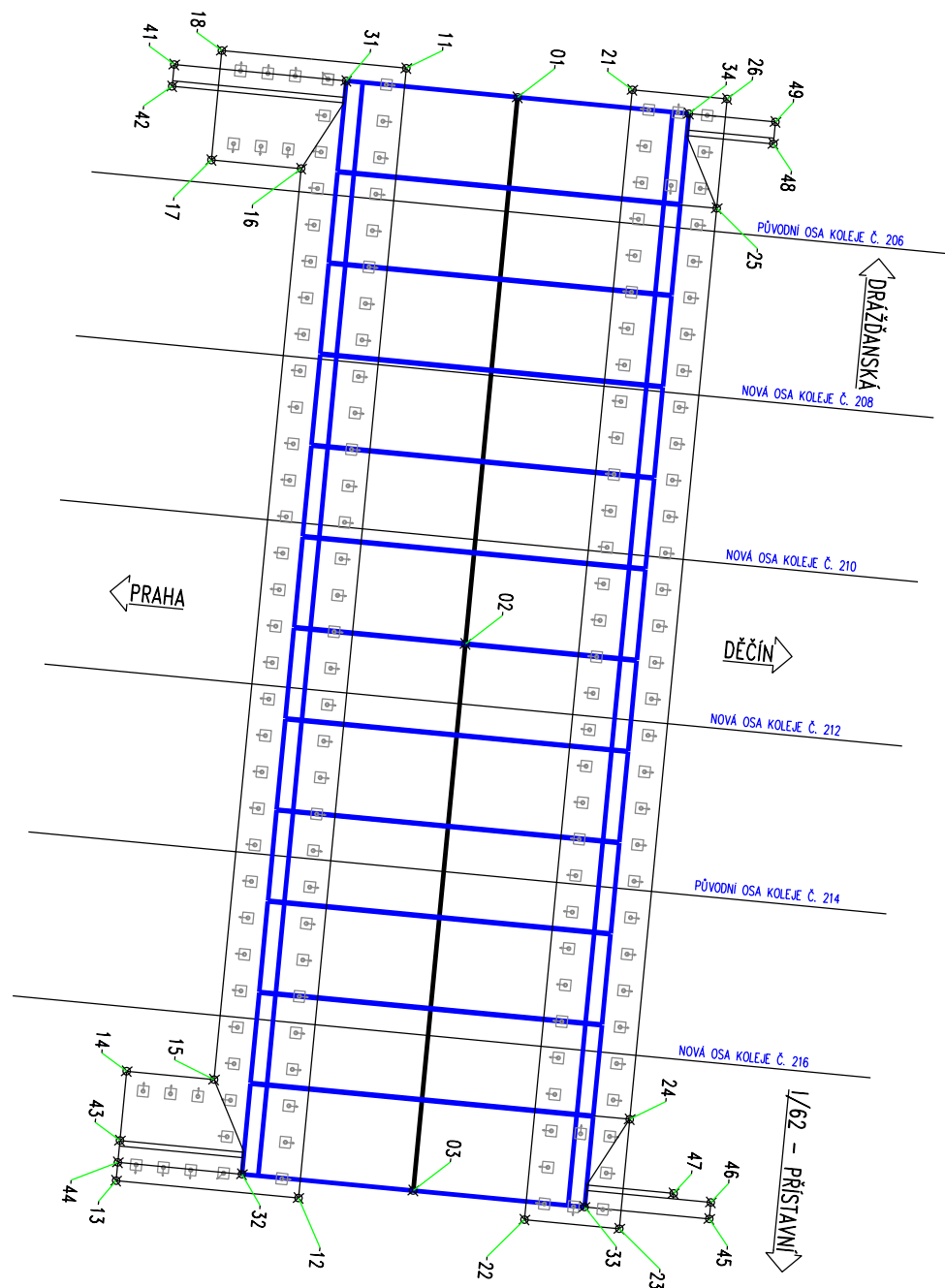
N.1.5.4.2 - KOORDINAČNÍ VYTYČOVACÍ VÝKRES

Zpracoval: Geodézie Krkonoše s.r.o.  
512 46 Harrachov 599

Souřadnicový systém: S-JTSK  
Výškový systém: Bpv

Katastrální území: Krásné Březno

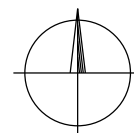
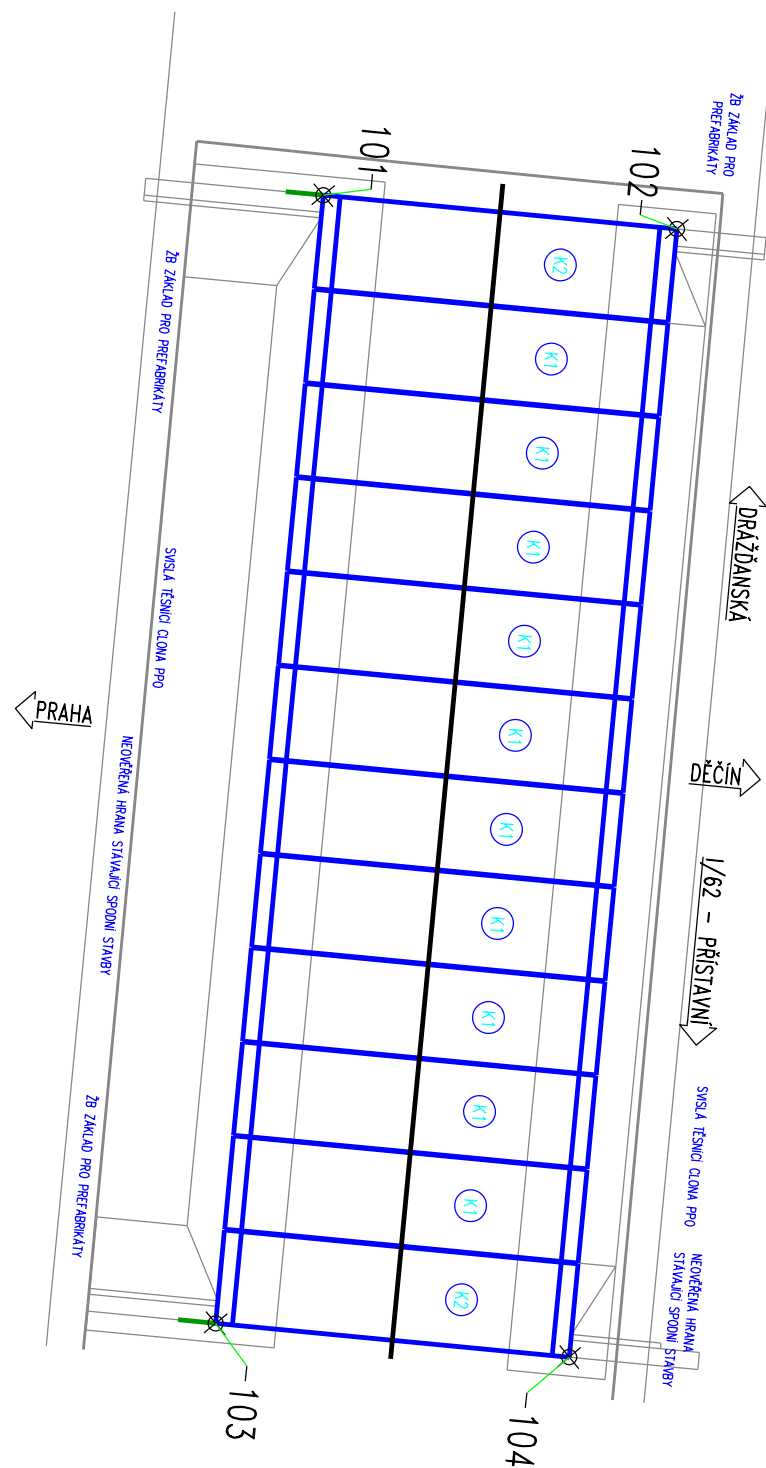
Datum: 05/2022  
Stupeň: DUSP+PDPS



LEGENDA:

- 25 \* Vytyčovaný bod SO 11-20-02 Rekonstrukce mostu v km 518,962  
PRO VYTYČENÍ BUDE POUŽITA PLATNÁ VYTYČOVACÍ SÍŤ  
PŘESNOST VYTYČENÍ DLE ČSN 730420-1 A 730420-2

Rekonstrukce mostů v km 518,498 a 518,962 TÚ Praha Masarykovo n. - Děčín hl. n.		Zpracoval: Geodézie Krkonoše s.r.o. 512 46 Harrachov 599	
Detail B - most SO 11-20-02 Rekonstrukce mostu v km 518,962		Souřadnicový systém: S-JTSK Výškový systém: Bpv	
N.1.5.4.2 - KOORDINAČNÍ VYTYČOVACÍ VÝKRES		Katastrální území: Krásné Březno	
		Datum: 05/2022 Stupeň: DUSP+PDPS	



LEGENDA:

102

Vytyčovaný bod SO 11-20-02 Rekonstrukce mostu v km 518,962

PRO VYTYČENÍ BUDE POUŽITA PLATNÁ VYTYČOVACÍ SÍŤ  
PŘESNOST VYTYČENÍ DLE ČSN 730420-1 A 730420-2

Rekonstrukce mostů v km 518,498 a 518,962  
TÚ Praha Masarykovo n. - Děčín hl. n.

Detail B - prefabrikáty  
SO 11-20-02 Rekonstrukce mostu v km 518,962

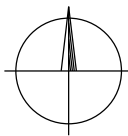
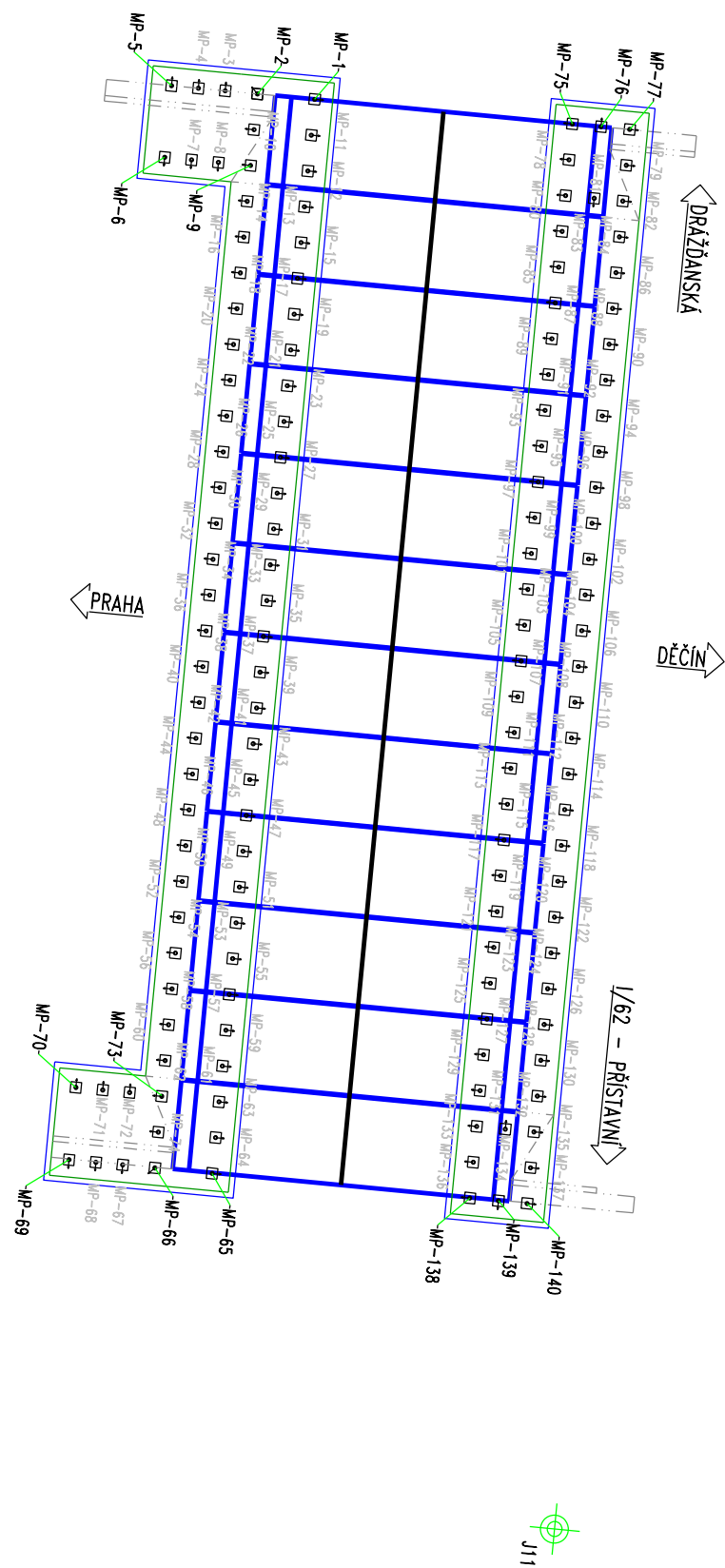
N.1.5.4.2 - KOORDINAČNÍ VYTYČOVACÍ VÝKRES

Zpracoval: Geodézie Krkonoše s.r.o.  
512 46 Harrachov 599

Souřadnicový systém: S-JTSK  
Výškový systém: Bpv

Katastrální území: Krásné Březno

Datum: 05/2022  
Stupeň: DUSP+PDPS



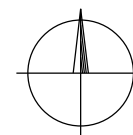

LEGENDA:

MP-77 ✖ Vytyčovaný bod SO 11-20-02 Rekonstrukce mostu v km 518,962

PRO VYTYČENÍ BUDE POUŽITA PLATNÁ VYTYČOVACÍ SÍŤ  
PŘESNOST VYTYČENÍ DLE ČSN 730420-1 A 730420-2

Rekonstrukce mostů v km 518,498 a 518,962 TÚ Praha Masarykovo n. - Děčín hl. n.		Zpracoval: Geodézie Krkonoše s.r.o. 512 46 Harrachov 599	
Detail B - mikropiloty SO 11-20-02 Rekonstrukce mostu v km 518,962		Souřadnicový systém: S-JTSK Výškový systém: Bpv	
N.1.5.4.2 - KOORDINAČNÍ VYTYČOVACÍ VÝKRES		Katastrální území: Krásné Březno	
		Datum: 05/2022 Stupeň: DUSP+PDPS	





LEGENDA:

- Sít' SO 11-30-06 Veřejné osvětlení komunikace v podjezdu
- Sít' SO 11-33-01 Přeložka plynovodu - trvalá přeložka
- Sít' SO 11-33-01 Přeložka plynovodu - dočasná přeložka
- Sít' SO 11-30-04 Přeložka TI - T-Mobile Czech Republic a.s.
- 2027 Vytýčovaný bod SO 11-30-04, SO 11-30-06 a SO 11-33-01

PRO VYTÝČENÍ BUDE POUŽITA PLATNÁ VYTÝČOVACÍ SÍŤ  
PŘESNOST VYTÝČENÍ DLE ČSN 730420-1 A 730420-2

Rekonstrukce mostů v km 518,498 a 518,962 TÚ Praha Masarykovo n. - Děčín hl. n.		Zpracoval: Geodézie Krkonoše s.r.o. 512 46 Harrachov 599	
Detail B - inž. sítě SO 11-30-04 Přeložka TI - T-Mobile Czech Republic a.s. SO 11-30-06 Veřejné osvětlení komunikace v podjezdu SO 11-33-01 Přeložka plynovodu		Souřadnicový systém: S-JTSK Výškový systém: Bpv	
		Katastrální území: Krásné Březno	
N.1.5.4.2 - KOORDINAČNÍ VYTÝČOVACÍ VÝKRES		Datum: 05/2022 Stupeň: DUSP+PDPS	